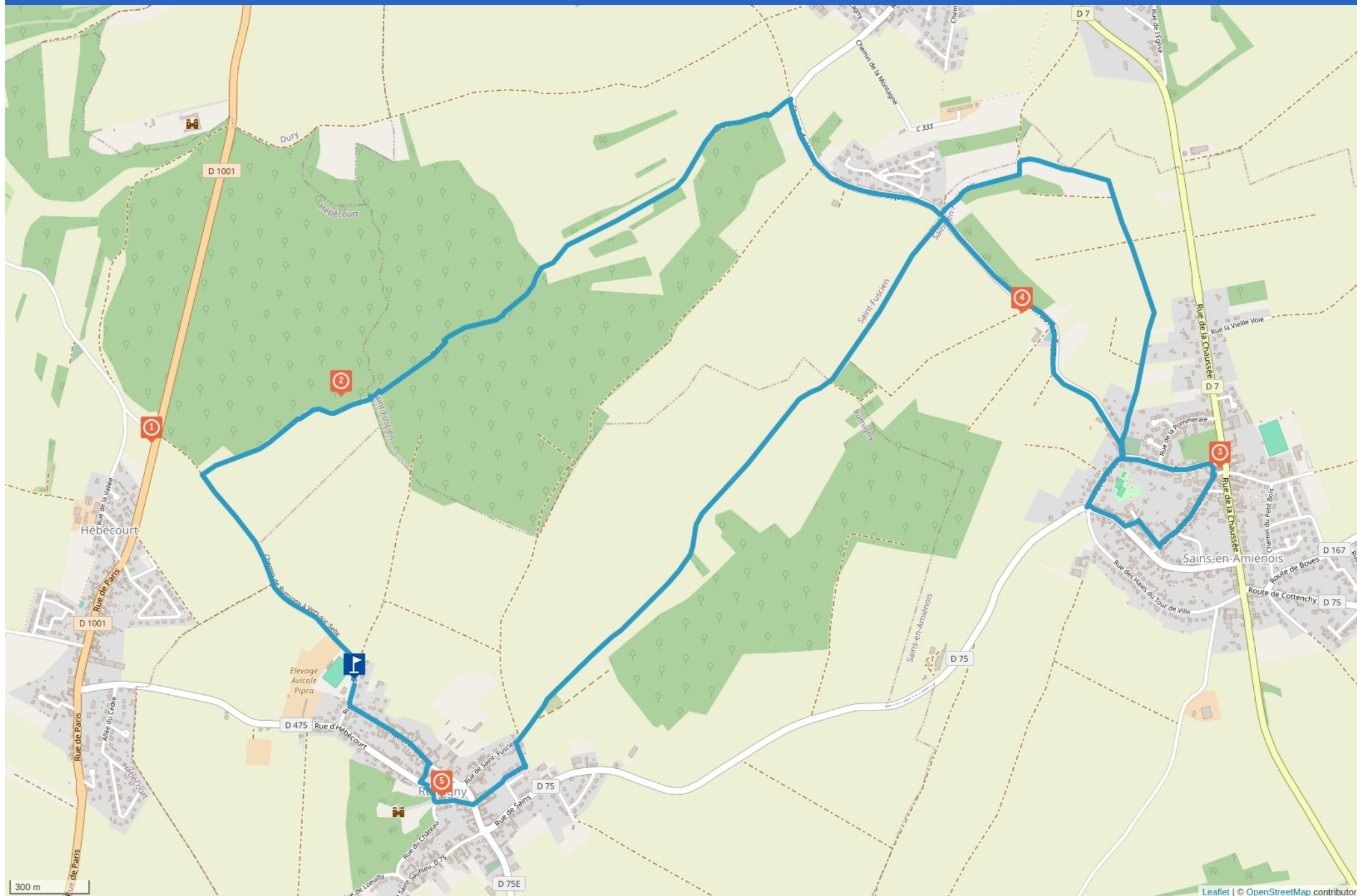


# LE CIRCUIT DE RUMIGNY

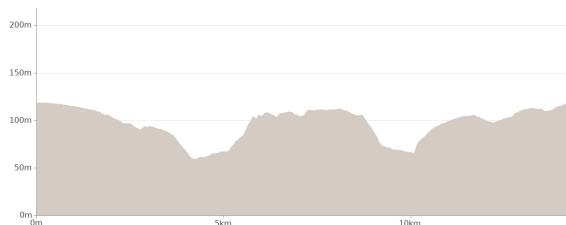


Cet itinéraire vous est fourni à titre indicatif. Cirkwi ne certifie pas la fiabilité des informations contenues dans les textes, cartes ou photos de cet itinéraire. Retrouvez plus d'infos sur [www.cirkwi.com](http://www.cirkwi.com)



Mise à jour le 10/06/24 par BRUNO et généré par [www.cirkwi.com](http://www.cirkwi.com)

# Le circuit de Rumigny



Départ : Rue de Vers - 80680 RUMIGNY



Balade entre Rumigny Sains et Saint-Fuscien. Entre bois et champs à la découverte des lieux de martyre des saints évangélistes de la Picardie, des souvenirs des guerres franco-prussiennes de 1870 et 1940, et des pacifiques orchidées en leur floraison printanière.

Proposé par :

**BRUNO**

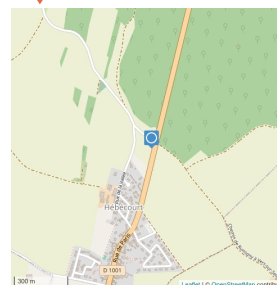
"Ce PDF a été généré à partir de Cirkwi, la plateforme de partage d'activités touristiques qui vous fait voyager" [www.cirkwi.com/circuit/670494](http://www.cirkwi.com/circuit/670494)



1

**HÉBÉCOURT - Altitude : 113m**

**Lieux de mémoire**



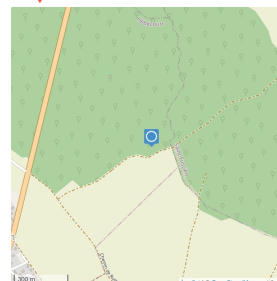
## Monument « Aux morts de la 16e Division d'infanterie mai-juin 1940 »

Situé sur les bords de la RD 1001 à la sortie du village, en allant vers Amiens, avant le bois. Ce monument conçu par l'architecte Delangle et le sculpteur Henri Lagriffoul a été érigé à l'initiative des anciens de la 16e D.I. Sont inscrits sur le monument le nom des différentes unités composant la 16e D.I. et cette phrase du général Weygand : " Je leur ai demandé de tenir jusqu'au sacrifice suprême, ce qu'ils ont fait".

2

**HÉBÉCOURT - Altitude : 112m**

**Lieux historiques**



## Bois de la Belle Epine.

Combats d'Hébécourt

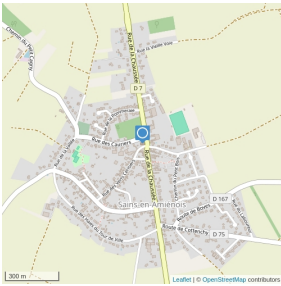
Le 26 novembre 1870, vers 12 h 45, quatre hussards prussiens en reconnaissance furent aperçus au moulin La Vignette, sur le territoire de la commune d'Hébécourt, les mobiles du 4e bataillon de la Somme évacuèrent le village pour établir leur campement entre le bois d'Hébécourt et le village. Le commandant de Boisguillon avait positionné ses hommes du 2e bataillon de marche des chasseurs à pied dans la vallée de la Selle, Le premier engagement eut lieu à Saint-Saufieu, au sud d'Hébécourt, le 27 novembre vers 8 h 00 du matin. Aux coups de feu tirés par les Français répondit le tir d'une trentaine d'obus qui atteignirent le village faisant trois morts. À 9 h 45, huit uhlands furent aperçus sur le chemin de Plachy-Buyon à Hébécourt. Le combat s'engagea alors ainsi qu'au bois de la Belle Épine au nord du village d'Hébécourt. En moins d'une demi-heure, 37 soldats français avaient été tués et grâce à l'arrivée des hommes du 4e bataillon des mobiles de la Somme, les chasseurs du 2e bataillon purent se replier sur Dury.



3

Rue des Verts Cerisiers - 80680 SAINS-EN-AMIÉNOIS -  
Altitude : 111m

Château, Eglise & Abbaye



### Eglise des Saints-Fuscien-Victoric-et-Gentien-

L'église de Sains-en-Amiénois a été construite à l'emplacement du tombeau des trois martyrs du III<sup>e</sup> siècle Fuscien, Victoric d'Amiens et Gentien. De l'église primitive et de l'église romane, il ne reste rien. Aux XV<sup>e</sup> et XVI<sup>e</sup> siècles, on reconstruisit l'église qui fut consacrée le 11 avril 1511 avec les vocables des trois saints martyrs et de la Sainte Vierge.

L'église construite en pierre avec façade en brique et pierre se compose de deux vaisseaux pour permettre la circulation des pèlerins autour du tombeau des trois saints. Le chœur a été construit au XVIII<sup>e</sup> siècle. Au XIX<sup>e</sup> siècle une fenêtre a été percée dans la chapelle de la Vierge et la porte sud de la nef a été déplacée. Le

clocher au dessus de la façade est recouvert d'ardoises et se termine en flèche.

Les vestiges antiques et mérovingiens

L'église conserve des objets de l'Antiquité gallo-romaine et de l'époque mérovingienne mis au jour lors de fouilles archéologiques au XIX<sup>e</sup> siècle : un autel sculpté représentant Hercule, Mars et les déesses Levena et Educa ; un moulage de stèle funéraire mérovingienne représentant un enfant entouré par les membres de sa famille ; une épitaphe mérovingienne, « Ansebert repose ici dans la paix ; il vécut trente ans », vestige de l'église primitive.

Le tombeau des saints martyrs

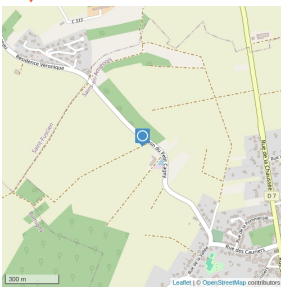
Réalisé à la fin du XII<sup>e</sup> siècle ou au début du XIII<sup>e</sup> siècle, le tombeau des saints martyrs est classé monument historique en 1862. La partie supérieure mesure 2,36 sur 1,2 mètre, elle repose sur six piliers dont les colonnettes sont engagées. Dans le registre supérieur, les trois martyrs sont représentés à taille réelle, à la manière des gisants, les trois saints portant cheveux longs et barbe, sont côte à côte. Celui à gauche et celui à droite ont le visage légèrement tourné vers celui du centre. Dans le registre inférieur, est représentée leur exécution à l'épée par le bourreau, en présence d'un homme à cheval, le gouverneur romain, Rictiovare. La pierre tombale de 20 centimètres d'épaisseur est ornée d'une guirlande végétale sculptée sur les quatre faces.

Vitraux modernes de Georges Ansart.

4

80680 SAINS-EN-AMIÉNOIS - Altitude : 68m

Non classé



### Vallée Lécaillé

Cette vallée a fourni de nombreux vestiges du paléolithique moyen .

5

Rue du Quai - 80680 RUMIGNY - Altitude : 112m

Château, Eglise & Abbaye



### Eglise des Saints Innocents , manoir et château.

L'église remonte au moyen-âge, mais fut plusieurs fois victime d'incendies (notamment aux 17<sup>e</sup> siècle et 18<sup>e</sup> siècle) et fut sévèrement endommagée en juin 1940. La reconstruction après la guerre donna au clocher sa forme rigide actuelle . Le portail d'entrée (18<sup>e</sup> siècle) est sans doute la partie la plus ancienne du bâtiment . Le manoir est une maison située grande rue du Quai (ferme Bouchon). Il remonte au XVI<sup>e</sup> siècle et ses fenêtres à meneaux, protégées par des grilles en fer forgé d'époque, sont inscrites à l'inventaire supplémentaire des monuments historiques. Le château actuel remonte au XVIII<sup>e</sup> siècle .